


## EDITAL DE DESMEMBRAMENTO

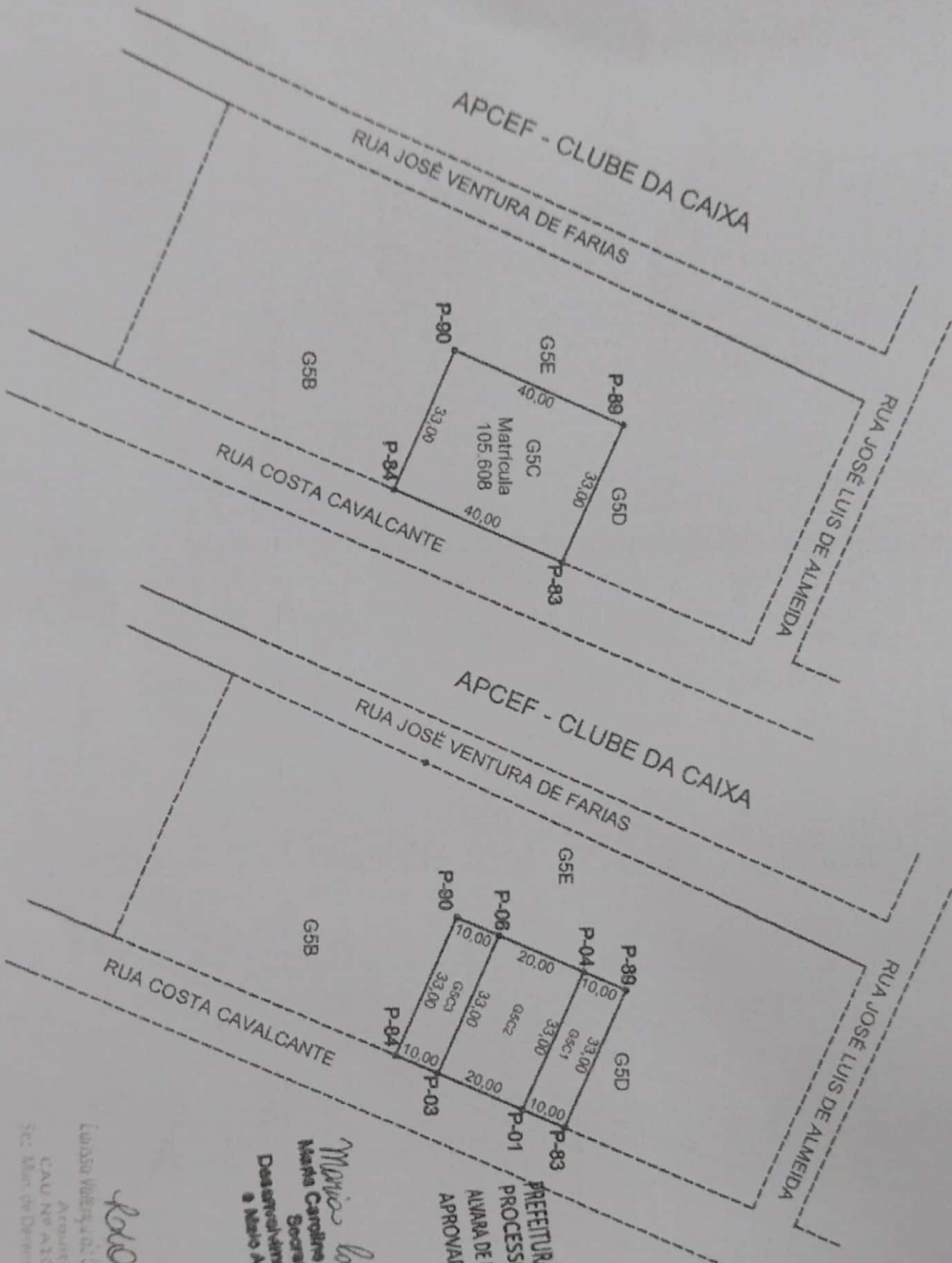


CYRA RIBEIRO, Oficial do 1º Serviço Registral e Notarial de Arapiraca, Estado de Alagoas, na forma da Lei etc.

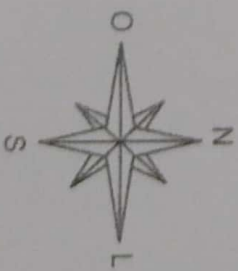
FAZ PÚBLICO, para ciência dos interessados, em cumprimento ao disposto no Art. 1º da Lei 6.766, de 19 de dezembro de 1979. **PROPRIETÁRIOS: MOISES JOSE DOS SANTOS**, de nacionalidade brasileira, empresário, portador da cédula de identidade n. 2002001323789-SESP-AL, inscrito no CPF n. 827.458.624-72, filiação: José Lourenço dos Santos e Maria Josefa dos Santos, residente e domiciliado no Sítio Torrões, n. 1572, no município de Craíbas – AL, endereço eletrônico: não informado, casado sob o regime da comunhão parcial de bem com **SANDRA CLÉBIA DA SILVA SANTOS**, de nacionalidade brasileira, empresária, portadora da cédula de identidade n. 36881397-4-SESP-AL, inscrita no CPF n. 038.388.644-92, filiação: José Miguel da Silva e Ana Maria da Silva. Depositou neste Serviço Registral os documentos necessários para o registro de um **DESMEMBRAMENTO**, tendo acesso através da Rua Costa Cavalcante, bairro Cavaco, nesta cidade. Área total 1.320,00m². Havido pelo número: **105.608, livro 2, ficha 01, em 17/11/2021**, do Registro de Imóveis desta Comarca de Arapiraca-AL. O Desmembramento contém: 03 lotes, sendo Lote 01 com área de: 330,00m², Lote 02 com área de: 660,00m² e Lote 03 com área de: 330,00m². Aprovado pela Prefeitura Municipal de Arapiraca, conforme Alvará de Desmembramento – Retificado - n°. 020/2022, Processo n° 11393/2022 datado em 28 de Dezembro de 2022, assinado pela Sra. Maria Caroline Souza Valeriano - Secretária de Desenvolvimento Urbano e Meio Ambiente, CRT-TRT sob n° CFT2202271858, datado em 01/12/2022, assinado por Allan Jones da Silva – Técnico em Edificações – RNP: 03579169483 e demais repartições competentes. E para que também chegue ao conhecimento de todos expediu-se este edital que será publicado no jornal local, por três dias consecutivos, podendo ser impugnado no prazo de quinze dias, contando da data da última publicação, tudo nos termos do artigo 19 da Lei n. 6.766. Arapiraca (AL), 06 de Fevereiro de 2023.

Oficial: Cyra Ribeiro.

LOTE - 08			
LARGOS	COORDENADAS (UTM)		
	N (metros)	E (metros)	H (metros)
P83	8.922.584,53	755.018,77	
P84	8.922.547,83	755.002,87	
P89	8.922.597,95	754.998,82	
P90	8.922.591,24	754.972,72	
P01	8.922.575,38	755.014,80	
P03	8.922.567,01	755.006,85	
P04	8.922.568,77	754.994,88	
P08	8.922.570,42	754.976,89	



QUADRO DE ÁREAS	
G5C - Lote Único	1.320,00m²
G5C1	320,00m²
G5C2	880,00m²
G5C3	320,00m²



*Maria Carolina S. Veloso*  
 Desenhadora Urbana  
 e Meio Ambiente

*Luís Valente de Castro Neves*  
 Arquiteta  
 CAU Nº 410376/S  
 Sec. Municipal de Urbanismo

PREFEITURA MUNICIPAL DE APAPIRACA  
 PROCESSO Nº 11.393/22  
 ANARA DE DESMEMBRAMENTO 20/22  
 APROVADO EM 28/12/22

Allan Jones da Silva

LEVANTAMENTO PARA DESMEMBRAMENTO DE ÁREA

Rua José Ventura de Farias, 21

RUA COSTA CAVALCANTE, LOTE 08, CAVALCO, APAPIRACA, ALAGOAS

CPF: 011.912.510.012

Allan Jones

CPF: 011.912.510.012

Morço/2022

MORCEZ JOSÉ DOS SANTOS - CPF: 827.488.824-72

*Allan Jones da Silva*  
 Allan Jones da Silva - CRT

CPF: 011.912.510.012

Indicada